

Rapport Annuel 2025

ECDD-GIRE

Finance Par L'ambassade Des Pays-Bas (EKN)
Numéro De Contrat : OUA-240000501

Date
31 mars 2026

Partners

AGRI TERRA

AUXFIN

NL Netherlands

world waternet

Table des matières

Sigles et abréviations

Fiche de projet ECDD-GIRE OUA-240000501 4

1. RESUME DU PROJET 5

2. PRINCIPAUX RESULTATS DE L'ANNEE 2025 6

2.1 Composante 1 : Renforcement des capacités en matière et GIRE de gouvernance locale soutenu par le digital 6

2.2 Composante 2 : Amélioration de la gestion qualitative et quantitative des ressources en eau au profit de tous les usages 7

3. GESTION DU PROJET 10

4. COLLABORATIONS AVEC LES PARTENAIRES CLES 11

5. COMPOSANTES TRANSVERSALES 12

5.1 Communication 12

5.2 Genre et Inclusion Sociale (GESI) 12

6. SUIVI ET EVALUATION 13

6.1 Activités M&E réalisées 13

6.2 Taux d'exécution physique du PTBA 2025 14

6.3 Etat des indicateurs en décembre 2025 14

7. LEÇONS APPRISES 2025 15

8. RAPPORT FINANCIER 16

8.1 Explication des écarts, taux de mise en œuvre et retards 17

9. Annexe 1 : Tableaux bilan PTBA 2025 19

Sigles et abréviations

ABA	Atteindre - Bénéficier - Autonomiser
AE	Agence de l'Eau
AUE	Association des Usagers de l'Eau
BCER	Bassins de Collecte des Eau de Ruissellement
CLE	Comité Local de l'Eau
CUE	Comité d'Usagers de l'Eau
DFR	Direction des Forêts et de la Reforestation
DGESS	Direction Générale des Etudes et Statistiques Sectorielles
DGRE	Direction Générale des Ressources en Eau
ECDD	Eau, CLE de Développement Durable
GIRE	Gestion Intégrée des Ressources en Eau
IGEDD	Institut du Génie de l'Environnement et du Développement Durable
IRSAT	Institut de Recherche en Sciences Appliquées et Technologies
Ex MEEA	Ex Ministère de l'Environnement, de l'Eau et de l'Assainissement
NbS	Solutions basées sur la nature / Nature-based Solutions
ONBAH	Office National des barrages et des aménagements
ONEA	Office National de l'Eau et de l'Assainissement
PRC	Plan de Renforcement des Capacités
l'UDPD	l'Union des Coopératives Agricoles de la Plaine de Douna
UMVA	Plateforme pour E-learning et E-services d'AUXFIN

Fiche de projet ECDD-GIRE OUA-240000501

<table>
<tr><th colspan="3">Présentation synthétique du projet</th></tr>
<tr><td>Nom du Projet</td><td colspan="2">EAU, CLE DU DEVELOPPEMENT DURABLE – GIRE (ECDD-GIRE)</td></tr>
<tr><td>Contexte</td><td colspan="2">Le Burkina Faso est un pays sahélien qui fait face à une démographie galopante, une économie peu performante, et un climat en situation de dégradation. La population à majorité rurale et vulnérable, doit par conséquent affronter au quotidien des problèmes liées à la dégradation des ressources naturelles, au changement climatique, un difficile accès à l'eau potable et à l'eau de production, le tout dans un contexte sécuritaire exacerbant les tensions sociales. La formulation de projet de développement permet de contribuer à solutionner cette situation.</td></tr>
<tr><td>Objectif du projet</td><td colspan="2">Le projet ECDD GIRE est un projet de Gestion Intégrée des Ressources en Eau. Il vise à renforcer la résilience climatique et économique des communautés de base à travers des actions de GIRE pour une gestion durable des écosystèmes et l'amélioration des systèmes de production.</td></tr>
<tr><td>Approche et stratégie d'intervention</td><td colspan="2">A travers l'approche du « Faire Faire », le projet ECDD-GIRE met l'accent sur :
1. L'amélioration de la gouvernance des ressources en eau par le renforcement des capacités des acteurs soutenue par l'outil digital,
2. La satisfaction des besoins en eau des communautés à la base pour leurs activités.
ECDD-GIRE a une vision holistique qui prend en compte les principaux usages de l'eau : agriculture, eau potable, eau pour la production et écosystémique (le découpage naturel du territoire en bassin versant hydrographique est considéré), le principe des 3R (recharge, rétention et réutilisation) qui est une modalité intégratrice d'intervention qui associe les dimensions verticales (interactions eau de surface, eau souterraines) et horizontales (dépendances Amont aval dans un sous bassin) ;
Avec ECDD-GIRE, l'impact, la durabilité et la soutenabilité sont garanti par un choix technologique orienté sur les Nature-Base Solutions (CES/DRS) et la digitalisation. Les femmes et les jeunes y jouent également un rôle déterminant dans l'approvisionnement, la gestion et la préservation de l'eau.
ECDD-GIRE contribue à la mise en œuvre de 7 actions sur les 10 que compte le PN GIRE.</td></tr>
<tr><td rowspan="4">Composantes, Coûts et financement</td><td>1.Renforcement des capacités en matière de GIRE et de gouvernance locale soutenues par le digital</td><td>4.362.082</td></tr>
<tr><td>2.Amélioration de la gestion qualitative et quantitative des ressources en eau au profit de tous les usages</td><td>3.887.216</td></tr>
<tr><td>3. Coordination</td><td>849.454</td></tr>
<tr><td>Total Euros</td><td>9.098.752</td></tr>
<tr><td colspan="3">Le financement est assuré par l'Ambassade du Royaume des Pays Bas au Burkina</td></tr>
<tr><td>Zone d'intervention</td><td colspan="2">ECDD GIRE intervient sur 08 CLE dans les 05 Agences de l'Eau (Haute Comoé, Noula, Bonsoaga Amont, Gorouol, Mouhoun Tâ, Djenkoa, Massili, Ziga Amont Est).</td></tr>
<tr><td>Groupe cible</td><td colspan="2">Les communautés à la base et les ménages ruraux usagers des ressources en eau
<table>
<tr><th>Ménages</th><th>Directs</th><th>Indirects</th><th>Femmes</th><th>Jeunes</th><th>Total</th></tr>
<tr><td>59 849</td><td>311 215</td><td>3 044 199</td><td>50%</td><td>30%</td><td>3 355 414</td></tr>
</table></td></tr>
<tr><td>Agences d'Exécution</td><td colspan="2">Consortium : World Waternet (WWn), chef de file ; AUXFIN, Agriterra</td></tr>
<tr><td>Partenaires du consortium</td><td colspan="2">CUE, Coopératives Agricoles, CLE, STD, OSC, DGRE, ST GIRE, ONEA, SONASP, IRSAT, CNSF</td></tr>
<tr><td>Démarrage</td><td>Revue à mi-parcours</td><td>Clôture</td></tr>
<tr><td></td><td>Période : 01/05/2024 - 31/10/2026 (Délai : 28/02/2027)</td><td>30 Avril 2029</td></tr>
</table>

1. RESUME DU PROJET

Le projet ECDD-GIRE est mis en œuvre par le consortium World Waternet, Agriterra et AUXFIN, dans le cadre d'un partenariat de long terme. Les cinq (5) Agences de l'Eau (AEs) du Burkina Faso, Nakanbé, Mouhoun, Cascades, Liptako et Gourma, ainsi que huit (8) Comités Locaux de l'Eau (CLE) sélectionnés, constituent les principaux points d'entrée pour la mise en œuvre du projet. Outre les AEs et les CLE, les Comités des Usagers de l'Eau, et les coopératives agricoles, les groupes de femmes et de jeunes sont considérées comme étant la cible privilégiée du projet.

Dans une dynamique du « Faire faire », ECDD GIRE opte pour une approche globale et intégrée, qui prend en considération les principaux usages de l'eau dans les domaines tels que l'agriculture, l'eau potable et les écosystèmes.

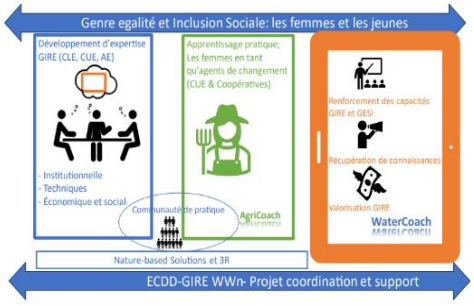

Dans le projet, l'impact, la durabilité et la pérennité sont garantis par un choix technologique orienté vers des solutions basées sur la nature (Nature-based Solutions /NbS) à travers le principe des 3R (recharge, rétention et réutilisation) et la numérisation avec le *WaterCoach.* Comme stipulé, les femmes et les jeunes jouant un rôle décisif dans l'approvisionnement, la gestion et la préservation de l'eau, ils constituent la cible privilégiée de la démarche de mise en œuvre. La figure ci-dessus illustre l'approche d'ECDD GIRE. Il a pour objectif de contribuer à l'amélioration de la gestion et l'accès à l'eau afin d'augmenter les revenus et de renforcer la résilience climatique et économique au sein de la communauté de base du Burkina Faso. Pour les objectifs et approches et stratégies d'intervention, voir « Fiche de projet ».

Le projet ECDD-GIRE soutient le renforcement institutionnel des AE, des CLE et des Comité d'Usagers de l'Eau (CUE) afin de créer un système complet de gestion environnementale autour des ressources en eaux. Les zones d'intervention du projet sont représentées dans la carte ci-après.

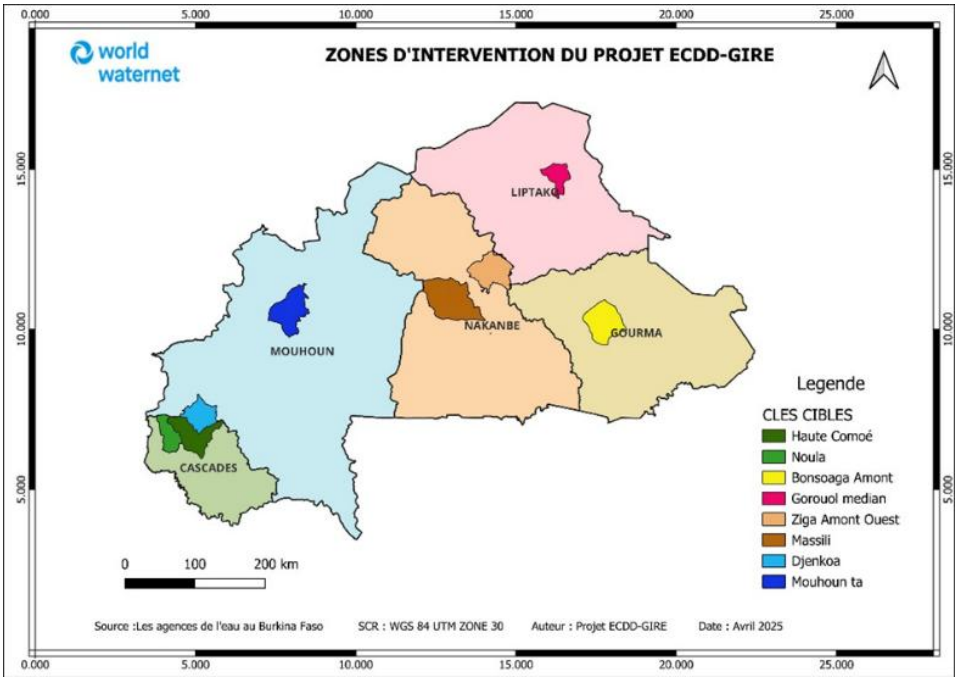

2. PRINCIPAUX RESULTATS DE L'ANNEE 2025

L'année 2025 a été jalonnée d'importants résultats qui sont présentés à travers les composantes du projet dans les paragraphes suivants.

2.1 Composante 1 : Renforcement des capacités en matière et GIRE de gouvernance locale soutenu par le digital

Dans le cadre du projet, AUXFIN en tant que partenaire de mise en œuvre a déployé l'approche holistique G50 ainsi que la plateforme digitale UMVA et un "écosystème" d'applications au profit des bénéficiaires de l'intervention dans les différentes communes du projet. Cette approche a pour but de contribuer significativement aux résultats et à l'amélioration des conditions de vie des populations en matière de gestion intégrée des ressources en eau ainsi que pour leur inclusion sociale et financière. En janvier 2025, AUXFIN a commandé et réceptionné les 277 tablettes pour le compte des bénéficiaires du projet ECDD-GIRE. Cette activité prévue dans le cadre de la mise en place et le déploiement de l'approche G50 pour le projet ainsi que de l'application *WaterCoach*.

Pour ce qui est de la démarche de la Gestion Intégrée des Ressources en Eau (GIRE) locale efficiente, notre approche s'est d'abord appuyée sur la capitalisation d'outils digitaux innovants. À cet effet, nous avons élaboré un « White Paper » intégrant les volets WASH et GIRE, qui a servi de socle conceptuel au développement de l'application *WaterCoach*. Au cours de cette phase de conception nous avons travaillé en collaboration avec la SNV porteur du programme ECDD-WASH.

Parallèlement, l'approche G50 standard qui est l'organisation communautaire de proximité a permis la création et l'installation de soixante-treize (73), sur cent vingt (120) groupes de cinquante personnes (G50) prévus dans les espaces de compétence des CLE Noula et Haute Comoé dans l'AE des Cascades. Ce dispositif opérationnel est soutenu sur le terrain par un Master activator, un point focal et six « key activators », qui assurent l'installation des G50 et l'animation continue des groupes.



Formation sur la réalisation de cordon pierreux à Niofila

Le Point Focal et le Master Activateur ont fait l'introduction des six key activators au niveau des villages d'intervention durant les deux premières semaines. Les sensibilisations ont débuté mi-décembre. Du 13 au 31 décembre, la sensibilisation a permis de toucher 1147 personnes. Selon le planning prévisionnel cette sensibilisation devrait continuer jusqu'en janvier 2026.

Le renforcement des capacités techniques s'est appuyé sur la documentation des savoir-faire locaux et leur transformation en ressources pédagogiques modernes. **Quatre (4) techniques clés** ont été identifiées **: la digue filtrante, les cordons pierreux, le contour de vétiver et les biosolutions**. Ces pratiques ont été validées par les instances techniques y compris la Commission de Programmation et d'Animation et de Suivi des activités du CLE et la Direction Générale des AEs, puis converties en modules audiovisuels et scénarios digitaux. Au total, 35 vidéos pédagogiques ont été produites :

- Module Digue filtrante : 6 vidéos
- Module Contour du Vétiver : 8 vidéos
- Module Cordon pierreux : 4 vidéos
- Module Biosolutions : Apichi (7 vidéos) et Bocashi (10 vidéos)

***NB** : Ces vidéos ont été réalisées lors de formations pratiques menées avec les groupes communautaires G50. Cent neuf (109) ont bénéficié de ces formations.*

Bien que la réalisation de vidéos explicatives sur la technique Zaï soit planifiée pour 2026, les équipes ont d'ores et déjà finalisé l'ensemble des étapes préparatoires à sa mise en œuvre. Cette avance s'explique par l'existence préalable des modules de contenu, qui a permis aux équipes de saisir cette opportunité et d'anticiper les actions nécessaires à la production des vidéos.

En outre, un Plan de Renforcement des Capacités a également été élaboré avec l'Institut du Génie de l'Environnement et du Développement Durable (IGEDD). Courant 2025, deux (2) cohortes totalisant 50 agents des CLE et AEs ont bénéficié de formations émanant de ce PRC.

Simultanément à ces actions, un outil d'apprentissage en ligne (plateforme E-learning) a été conçu pour faciliter le processus de créations du CLE et la compréhension de son fonctionnement. Cette plateforme E-learning est déjà mise à disposition des AEs et donne lieu une certification numérique.

Soulignons que le GESI a été un point d'attention pour toutes les étapes, notamment dans la composition des G50 et la production des vidéos. Plus de 1500 personnes, majoritairement des femmes et des jeunes, ont été sensibilisées sur la création et l'utilité des G50 dans la région des Cascades. Cela a permis de renforcer leur rôle comme acteurs du changement pour une gestion durable de l'eau.

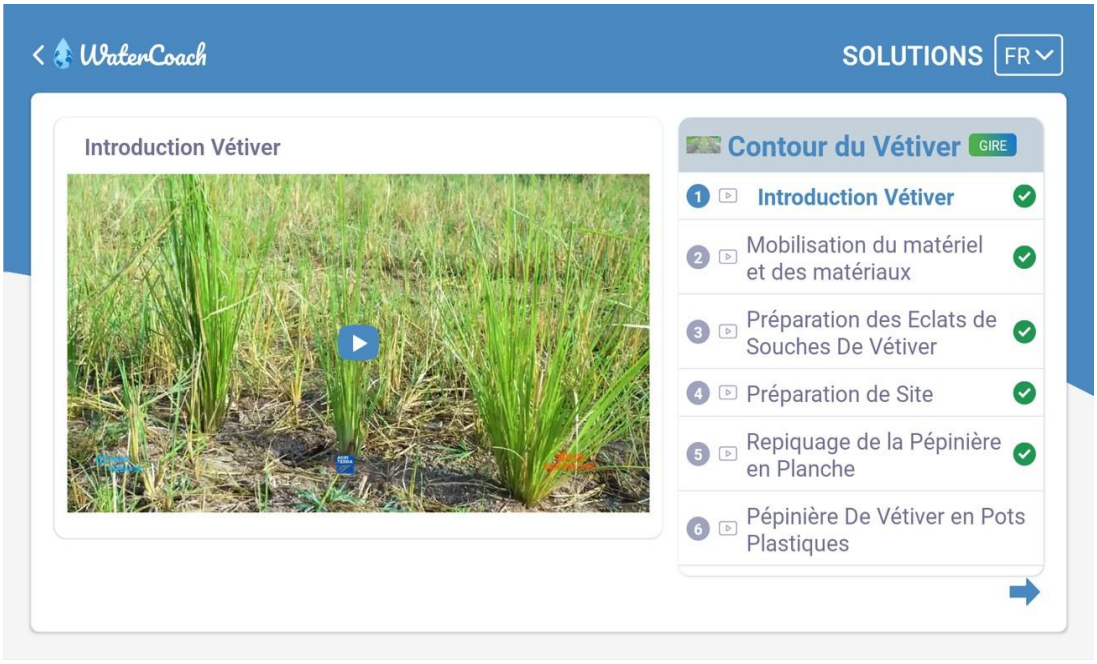

Example du Module Contour du Vétiver dans le *WaterCoach*

2.2 Composante 2 : Amélioration de la gestion qualitative et quantitative des ressources en eau au profit de tous les usages

En 2025, des partenariats ont été développés avec les cinq (5) AEs du Burkina Faso pour mettre en œuvre les actions GIRE. Ces partenariats, qui ont vu la réalisation d'actions de protection des berges, de restauration des terres et de réalisation de périmètres maraîchers se sont surtout appuyées des pratiques NbS et des technologies 3R. Les résultats suivants ont été obtenus dans les Aes :

Cascades : 405 personnes ont été sensibilisées pour la libération des berges et 3,7 ha de terre ont été reboisé. La réalisation d'une clôture grillagée a permis de sécuriser 1 ha de périmètre maraicher. En plus de ces résultats, il a été réalisé 0,7 km de cordons pierreux et une (1) digue filtrante de 5m, ce qui permettra à termes de restaurer 500 ha de terre. Pour la protection par vétiver, 6 km ont été stabilisés sur les berges du lac Niankar.



Réalisation d'une haie de vétiver à Niankar

Liptako : un dialogue communautaire ayant abouti à la libération de 2 ha de berges et à la fixation de 4 hectares de dunes par *Euphorbia balsamifera a été réalisé.* Un verger de 2 ha a également été installé avec une forte participation féminine.

Gourma : 3 bassins de collecte (180 m³ chacun), dont un couplé à un forage solaire, ont été construits et sécurisés. Il a également été réalisé le traitement de 2 ravines, la construction de 0,8 km de cordons pierreux et des actions de reboisement. Toutes ces actions ont été soutenues par la conduite d'activités de sensibilisation.



Bassin de collecte au profit de la coopérative Tamba Yanyema à Fada

Mouhoun : 49 personnes ont été sensibilisées sur les berges du cours d'eau Djenkoa. Une station hydrologique automatique a été mise en place pour le suivi communautaire.

Nakanbé : À Kaya, un (1) plan de protection des eaux souterraines a été élaboré et trois cartes hydrogéologiques produites, complétées par une analyse de la qualité des eaux (Annexe 2). Les sites prioritaires de protection et de restauration identifiées sont Dimassa et Tiouèga. L'AE a également acquis du matériel pour l'arrachage de la jacinthe d'eau. A ce titre deux (2) actions d'arrachage ont été réalisées dans les barrages n°1 et 2 de Ouagadougou. Soulignons qu'une intermédiation a été conduite et trois sites ont été identifiés pour l'implantation de bornes fontaines dans des zones périurbaines de Ouagadougou.

Dans **la ceinture verte** de Ouagadougou, WWn a obtenu et clôturé un site de 4 ha. Un (1) ha de ce site a été aménagé et remis à trente (30) bénéficiaires pour des pratiques agroforestières. Plus de dix (10) formations ont été dispensées pour une exploitation efficace et efficiente de cet espace maraicher aménagé.



Aménagement ceinture verte de Ouagadougou

Après la phase d'Inception qui avait permis de sélectionner 13 coopératives, Agriterra a poursuivi sa démarche en intégrant 3 nouvelles organisations paysannes dans les communes de Saaba, Pabré et Loumbila, atteignant ainsi l'objectif initial de 16 coopératives. Les visites de terrain et les échanges participatifs ont révélé des défis communs à ces structures : des difficultés d'accès et de gestion de l'eau, une dégradation des sols et une faible adoption des pratiques agroécologiques.

Pour répondre à ces enjeux, une formation technique a été dispensée à 20 membres de l'UDPB, portant sur la production de bio-solutions comme le Bocashi et l'Apichi, en alternative aux intrants chimiques. En parallèle, des parcelles de démonstration ont été mises en place pour tester le compost et le laser spray. Les premiers résultats sont encourageants et des visites guidées sont prévues pour partager ces acquis avec l'ensemble des membres.

Sur le plan de la gouvernance, la formation « MyCoop » a réuni 20 responsables de quatre coopératives. Elle a mis en évidence un constat important. En effet, bien que ces structures soient constituées sous le droit OHADA, elles fonctionnent encore comme de simples associations. Chaque coopérative en est repartie avec un plan d'action concret pour 2025–2026.

Enfin, pour ancrer une gouvernance plus inclusive, 7 conseils de jeunes et de femmes ont été officiellement créés et validés en Assemblée Générale Extraordinaire, ouvrant la voie à une participation plus large dans la gestion des ressources en eau et le développement de leurs communautés.



Moment d'échange interactif d'idées sur la méthode d'arrosage et l'effet du compost sur les plantes

En résumé, sur la base du plan annuel 2025, la plupart des activités ont été mises en œuvre conformément au plan. Toutefois, certains écarts par rapport au contrat ont été constatés, notamment en ce qui concerne les activités de dragage proposées et la création d'un fonds de microcrédit pour les coopératives de petits exploitants. Pour le volet dragage, il s'est avéré judicieux de reconsidérer le budget ainsi que l'exécution de certaines activités en 2025 et 2026 afin de disposer d'un budget substantiel pour l'acquisition d'un équipement de dragage.

Cette décision tire son fondement des priorités du pays et d'une visite de l'ONBAH organiser au Pays-Bas par WWn. En ce qui concerne le fonds de microcrédit, nous envisageons après concertation avec le bailleur l'allouer également à l'activité de dragage.

3. GESTION DU PROJET

Pour la mise œuvre de ECDD-GIRE, il a été mis en place une organisation qui s'articule à deux niveaux, stratégique et opérationnel.

Au niveau stratégique, la gouvernance repose sur un comité de coordination tripartite réunissant World Waternet, Agriterra et AUXFIN. Des réunions de coordination mensuelles sont organisées afin d'orienter la mise en œuvre globale du projet et coordonner les missions périodiques des membres des équipes.

Au cours de l'année 2025, WWn a organisé une mission de consolidation d'équipe avec le personnel du projet. Cette mission a été un cadre d'examen semestriel approfondi de la collaboration, de formation en matière de sécurité et de mise à jour de la planification du projet. Elle a également servi de cadre pour renforcer les connaissances des membres de l'équipe sur l'utilisation de la plateforme SharePoint qui est l'outil de centralisation de la documentation et de suivi financier de l'ensemble des activités du projet

Au niveau opérationnel, chaque AE a désigné un point focal et des réunions régulières sont organisées en ligne pour un meilleur suivi de la mise en œuvre des partenariats. Des missions de suivi sur le terrain ont également été organisées par l'équipe WWn afin de s'assurer de la progression effective des activités.

La conduite du projet n'a pas été sans ***difficultés.*** Dans une démarche proactive des solutions ont été trouvées afin de permettre une efficacité dans la réalisation des activités.

Défis rencontres	**Solutions**
Conflit de calendrier au moment de la mise en œuvre des activités	Partage des calendriers des activités
Le départ imprévu du chef de projet et coordonnateur	Une réorganisation rapide et un transfert accéléré des responsabilités
Mouvement du personnel AEs	Mise en place des points focaux
Nouvelles exigences légales aux niveaux local et national, impliquant des procédures d'enregistrement	Réadaptation à travers des actions de reformulation du projet
Incidence du changement du statut du Trésor Public (devenu banque) sur les collectivités	Paiement par chèques au lieu de virement

Afin d'assurer la ***pérennité des résultats et la durabilité*** du projet, plusieurs initiatives ont été entreprises. Il s'agit entre autres de :

- L'implication de l'ensemble des parties prenantes dans la conduite des actions de planification et l'élaboration des contrats de collaboration ;
- Le développement et la mise à disposition de modules et de guides de formation au profit des partenaires et des bénéficiaires finaux,
- La numérisation des actions de formation permettant une formation constitue des apprenants ;
- L'utilisation de l'approche communautaire garantissant une pérennité des ouvrages réalisés ;
- La combinaison approche théorique et pratique lors des actions de formation permettant une meilleure acquisition des connaissances transmises.

4. COLLABORATIONS AVEC LES PARTENAIRES CLES

La mise en œuvre du projet ECDD-GIRE repose sur l'approche « faire-faire ». Dans cette démarche, les AEs et l'IGEDD ont établi des protocoles de financement avec le projet. D'autres structures nationales telles que la Direction des Forêts et de la Reforestation (DFR), La Saisonnière et l'Institut de Recherche en Sciences Appliquées et Technologies (IRSAT) ont également joué un rôle de collaborateurs clés tout au long de l'année 2025.

Collaboration avec les AEs : Dans cette démarche, des protocoles de financement ont été établi avec les AEs. A travers ces partenariats le projet a concédé un pan (une partie) des actions à conduire sur le terrain aux AEs. Ainsi chaque AE a été responsabilisée pour l'exécution des activités devant se conduire dans son espace de compétence. Ces protocoles ont toutes été mises en œuvre. Toutefois, des retards ont été observés dans ce processus, liés principalement à des changements institutionnels au sein des AEs entrainant un retard dans la signature des protocoles et le début de leurs mise œuvre.

Collaboration avec l'IGEDD, un partenariat a été signé avec l'IGEDD, avec pour objectifs de permettre le développement des compétences des étudiants et des bénéficiaires en matière de GIRE, et de consolider les connaissances et acquis à travers les résultats de recherche. En 2025, l'IGEDD a pris en charge la conduite des formations dans le cadre du renforcement des capacités des agents des AEs, en s'appuyant sur le PRC élaboré conjointement avec le projet. Ces formations ont permis de renforcer l'expertise technique des acteurs de la GIRE sur le terrain et soutenir la mise en œuvre et l'adoption à grande échelle des solutions fondées sur la nature.

Collaboration avec la DFR : En 2025 elle a été déterminante à plusieurs titres. Elle a permis au projet d'obtenir un site de 4 ha sur la Ceinture de Verte de Ouagadougou. La DFR a également assuré des formations au profit des bénéficiaires de cet espace sur les techniques de reboisement, la gestion des déchets plastiques et les règles de sécurité sur le terrain.

Collaboration avec l'IRSAT : Elle s'est avérée fructueuse dans la recherche de solutions techniques pour atteindre les objectifs du projet, notamment dans le domaine de la valorisation du *Chrysopogon zizanioides* (vétiver) pour la protection des bassins versants et l'amélioration de la fertilité des sols.

Collaboration avec La Saisonnière : Elle a contribué à renforcer l'autonomie des bénéficiaires et à pérenniser les acquis du projet sur ce site pilote. Son accompagnement rapproché des femmes et des jeunes installés sur le site de la ceinture verte de Ouagadougou a été déterminant dans l'adoption des pratiques agroforestières. Elle a organisé plus d'une dizaine de sessions de formations pratiques.

5. COMPOSANTES TRANSVERSALES

5.1 Communication

La communication a constitué une fonction transversale clé du projet ECDD-GIRE, contribuant à la visibilité des interventions, à la diffusion des connaissances et à la mobilisation des parties prenantes autour des enjeux de la GIRE. Cela s'est traduit par la collecte (interview, entretiens etc.) et la diffusion d'information sur le projet dans les plateformes et réseaux sociaux.

L'année 2025 a également été marquée par la première année de mise en œuvre de la stratégie de communication à travers les appuis techniques apportés aux AEs et aux CLEs. Un appui particulier a été donné à l'ensemble des huit (8) CLE du projet pour l'élaboration de leurs plans de communication Les actions prévues dans ces plans seront progressivement déployées au cours des prochaines phases afin de consolider la sensibilisation, l'engagement communautaire et la valorisation des résultats du projet.



Article en ligne sur le renforcement des capacités dans la Ceinture Verte

5.2 Genre et Inclusion Sociale (GESI)

Les efforts ont concerné le développement d'un manuel de formation, destiné à renforcer les capacités des parties prenantes à intégrer les principes de genre et inclusion sociale dans la GIRE. Le manuel a été structuré autour de cinq modules : les concepts de base du genre, les notions clés de l'approche genre, les outils d'analyse et d'intégration du genre, la prise en compte du genre dans la GIRE, l'approche Atteindre – Bénéficier – Autonomiser (ABA).

Pour l'ensemble des activités conduites au cours de l'année la prise en compte du genre et de l'inclusion sociale a été un point d'attention. A titre d'exemple, dans les TDR des activités, la participation des femmes, jeunes et personnes vulnérables était encouragée. La liste des participants et images sont les preuves de ces exigences dans TDR.

La communication à l'endroit des partenaires de mise en œuvre du projet mettait l'accent sur l'implication effective des femmes, jeunes et personnes vulnérables.

6. SUIVI ET EVALUATION

6.1 Activités M&E réalisées

Suivi des activités de formation : Au cours de cette première année d'exécution, la chargée de suivi-évaluation a évalué les actions de formation du projet. Il peut être cité, celles sur le cordon pierreux, la digue filtrante et le vétiver. Ces sessions ont permis de renforcer les compétences techniques des participants dans la réalisation des ouvrages de protection contre l'érosion et les inondations.

Par ailleurs, pour la formation PRC un suivi rigoureux de l'activité de renforcement des capacités a été réalisé via l'évaluation de la première cohorte. Cette démarche a permis d'identifier les lacunes et insuffisances et d'apporter les corrections nécessaires pour les futures sessions

Visites Terrain (Inventaire Ouvrages) : Trois sorties de collecte de données ont été effectuées auprès des AEs des Cascades, l'AE du Mouhoun et l'AE du Gourma. Ces visites ont permis un constat visuel des ouvrages réalisés. Ainsi, il a été observé la mise en œuvre de reboisements, de cordons pierreux et de traitements de ravines ainsi que la réalisation de la haie de vétiver, l'aménagement du système d'irrigation de la ceinture verte et la réalisation de BECR.

Séance de travail avec la Direction Générale des Études et des Statistique Sectorielle (DGESS) (Ex MEEA) : une séance de travail avec la DGESS a été organisée. Cette rencontre s'inscrivait dans le cadre du processus de reversement des résultats et des acquis du projet au sein du canevas national. L'objectif principal de cette séance était de favoriser l'intégration des données issues du projet dans les outils nationaux de planification et de suivi. Cette collaboration vise également à renforcer le partenariat avec les institutions publiques pour garantir la pérennité des résultats obtenus. Cette rencontre a eu aussi pour but de nous engager dans la démarche d'inscription de ECDD-GIRE sur la liste des projets nationaux.

Rédaction du rapport trimestriel : Quatre (4) rapports trimestriels ont été produits. Ces documents présentent un bilan détaillé des activités menées. Par ailleurs, au cours de cette période, les partenaires impliqués ont également produit leurs rapports. Ces productions ont permis de faire connaître les actions réalisées, d'évaluer les résultats obtenus et de partager les perspectives ainsi que les objectifs prévus pour le trimestre à venir.

Atelier bilan : Au cours de cette période, cinq ateliers bilan ont été organisés successivement dans les différentes AEs, marquant une étape clé dans le suivi-évaluation du projet ECDD-GIRE. Ces rencontres, tenues respectivement auprès des AEs des Cascades, du Mouhoun, du Gourma, du Nakanbé et du Liptako, ont réuni les comités locaux, et les techniciens des différentes AEs.

Plus qu'un simple bilan, ces ateliers ont été un véritable moyen de redevabilité. Ils ont offert un espace de transparence où chaque acteur a pu :

- Rendre compte publiquement des actions réalisées ;
- Identifier collectivement les difficultés.

Ces ateliers ont également été des cadres d'échanges sur les perspectives de 2026.

6.2 Taux d'exécution physique du PTBA 2025

L'année 2025 a marqué une étape décisive dans la mise en œuvre du projet ECDD-GIRE, avec des avancées notables sur le plan de la digitalisation des bonnes pratiques et du déploiement de l'approche G50. La réception des tablettes, la production et finalisation des modules, ainsi que la réalisation des missions de terrain ont permis de digitaliser les mesures 3R (digue filtrante, cordon pierreux, contour de vétiver) et des biosolutions agroécologiques (Apichi, Bocashi) en contenus pédagogiques accessibles et adaptés aux bénéficiaires.

Parallèlement, l'application WaterCoach, en cours de finalisation, constitue un outil stratégique qui viendra consolider ces efforts en offrant une plateforme d'auto-apprentissage et de sensibilisation. Au cours de 2025, 57 sous activités étaient prévues pour la composante 1 et 71 pour la composante 2. Sur un total de 128 sous activités planifiées, 80 ont été réalisées totalement, ce qui représente un taux d'exécution de 63 % des objectifs du PTBA 2025.

6.3 Etat des indicateurs en décembre 2025

Activité	Localisations	Physiques réalisés
Certification Gire	8 CLE cibles	**49** acteurs certifiés
Sensibilisation pour l'installation des G50	CLE Haute Comoé CLE Noula	**1500** personnes
G50 mis en place	CLE Haute Comoé CLE Noula	**73** groupes
Développement des modules du WaterCoach	8 CLE cibles	**5** modules
Développement des vidéos pour le WaterCoach	8 CLE cibles	**35** vidéos
Réceptionné des tablettes	8 CLE cibles	**277** tablettes
Développement E-learning pour le GIRE du CLE	8 CLE cibles	**1** E-learning
Renforcement de capacité des femmes et des jeunes sur les techniques NbS	Membre des G50 de Niofila (Douna) et de Niankar (Banfora)	**109** personnes formés
Sensibilisation pour la libération la bande de servitude	Niofala, Niankar, Djenkoa, Toussiana	**405** personnes
Reboisement	Fada N'Gourma, Niofala, Niakar, Djenkoa, Toussiana	**21** ha dont **4** ha de fixation de dune
Libération de bande de servitude	Niakar	**6** km de haie vive
Cordons pierreux	Fada N'Gourma, Niofila	**1,5** km (0,7 km ville, 0,8 km village)
Digue filtrante	Niofila	**5** m
Mobilisation de la ressource en eau : Bassins de collecte des eaux de ruissellement BCER	Fada N'Gourma	**3** BCER dont un couplé avec un forage

7. LEÇONS APPRISES 2025

A l'orée de l'année 2026, les leçons apprises suite à la mise œuvre du PTBA 2025 et qui pourront être bénéfiques pour la suite du projet peuvent être formulées comme suit :
L'élaboration et la négociation des accords de collaboration avec l'ensemble des parties prenantes (directions techniques et CLE) au sein des AES est gage d'une appropriation et d'une meilleure mise en œuvre des activités.

La réussite de la mise en œuvre d'un projet passe par une planification qui intègre l'ensemble des paramètres climatiques et une implication de l'ensemble des acteurs pouvant concourir à la mise en œuvre des activités.

L'allègement de l'organigramme de management permet une fluidité dans la circulation des informations et une diligence dans la prise de décision. Ce qui a pour résultant un travail plus efficace et une interaction rapide entre les bureaux du Burkina Faso et des Pays-Bas.

Une communication régulière est gage d'une visibilité certaine et permet d'élargir le réseau et d'avoir une adhésion plus large aux activités de ECDD-GIRE, par effet d'induction aux bonnes pratiques de la GIRE.

Le suivi de la mise en œuvre des activités à toutes les étapes permet de garantir une mise en œuvre efficace et l'atteinte des résultats.

L'implication des communautés à la base à toutes les étapes de mise des activités (conception, mise en œuvre, après la mise en œuvre) est la clé de réussite de tout investissement sur le terrain.
Durant la période de juillet, l'ambassade a exprimé le souhait que le projet revienne à l'approche standard G50. De juillet à septembre des échanges ont été menés en ce sens, aboutissant à l'élaboration d'un plan d'action visant à clarifier l'approche holistique et à définir le nombre d'activateurs à recruter pour assurer le déploiement du WaterCoach sur le terrain. Ce retour à l'approche G50 standard a impliqué le recrutement d'activateurs, générant des coûts excédentaires qui ont nécessité une révision du budget initial (2026-2029). La liste des villages sélectionnés par Agriterra, WWN, AEC et les CLE a été transmise à AUXFIN en début octobre. Cette liste des villages a permis le lancement du processus de recrutement des activateurs dans les six communes ciblées dans les Cascades : Orodara, Kankalaba, Toussiana, Banfora, Douna et Sindou.

Les réalisations en 2025 traduisent la volonté des partenaires - World Waternet, AUXFIN, Agriterra et les Agences de l'Eau - de promouvoir une gestion intégrée et durable des ressources en eau, tout en favorisant l'innovation digitale et l'implication des communautés locales. Les résultats obtenus en 2025 posent ainsi les bases solides pour la poursuite des activités en 2026, notamment l'élargissement de la digitalisation à d'autres mesures 3R, le renforcement de l'appropriation des pratiques par les bénéficiaires et le renforcement du réseau des G50.

8. RAPPORT FINANCIER

8.1 Tablaux financier concept

Concept

Summary Financial Report

	C1			
	Budget	Actuals	Avalaible	% of deviation
Direct non local staff costs	€ 276.596	€ 321.493	€ -44.897	16%
Staff costs for local personnel	€ 174.334	€ 145.114	€ 29.220	-17%
Other direct program costs	€ 502.875	€ 295.812	€ 207.063	-41%
NGO & travel related costs	€ 84.562	€ 80.451	€ 4.111	-5%
Total	**€ 1.038.367**	**€ 842.869**	**€ 195.498**	**-19%**
	C2			
	Budget	Actuals	Delta	% of deviation
Direct non local staff costs	€ 80.168	€ 85.817	€ -5.649	7%
Staff costs for local personnel	€ 142.780	€ 147.546	€ -4.766	3%
Other direct program costs	€ 686.000	€ 445.635	€ 240.365	-35%
NGO & travel related costs	€ 44.562	€ 38.772	€ 5.790	-13%
Total	**€ 953.510**	**€ 717.770**	**€ 235.740**	**-25%**
	C3 O.K.			
	Budget	Actuals	Delta	% of deviation
Activity related to travel costs				
Activity-related equipment and	€ 46.836	€ 46.806	€ 30	0%
Monitoring, evaluation and aud	€ 30.000	€ 26.640	€ 3.360	-11%
Total	**€ 76.836**	**€ 73.445**	**€ 3.391**	**-4%**
Contengencies	**€ 86.196**	€ 65.363		

Total budget 2025	€ 2.154.909
Actuals	€ 1.699.448
Budget avalaible 2025	€ 455.461
Percentage of the implementa	79%

Concept

Summary Financial Report

	C1					
	Budget 2024-2029	Actuals 2024	Actuals 2025	Total Actuals	Avalaible	% of deviation
Direct non local staff costs	€ 1.544.293	209.073,11	321.493,33	€ 530.566	€ 1.013.727	-66%
Staff costs for local personnel of knowledge institutes	€ 753.391	62.186,15	145.113,83	€ 207.300	€ 546.091	-72%
Other direct program costs	€ 1.437.000	71.399,44	295.811,78	€ 367.211	€ 1.069.789	-74%
NGO & travel related costs	€ 480.999	41.100,81	80.450,55	€ 121.551	€ 359.448	-75%
Total	**€ 4.215.683**	**€ 383.760**	**€ 842.869**	**€ 1.226.629**	**€ 2.989.054**	**-71%**
	C2					
	Budget	Actuals 2024	Actuals 2025	Total Actuals	Delta	% of deviation
Direct non local staff costs	€ 507.447	192.314,85	85.816,78	€ 278.132	€ 229.315	-45%
Staff costs for local personnel of knowledge institutes	€ 769.830	77.725,28	147.545,58	€ 225.271	€ 544.559	-71%
Other direct program costs	€ 2.495.000	25.148,21	445.635,34	€ 470.784	€ 2.024.216	-81%
NGO & travel related costs	€ 261.338	18067,16	38771,66	€ 56.839	€ 204.499	-78%
Total	**€ 4.033.615**	**€ 313.256**	**€ 717.769**	**€ 1.031.025**	**€ 3.002.590**	**-74%**
	C3 O.K.					
	Budget	Actuals 2024	Actuals 2025	Total Actuals	Delta	% of deviation
Activity related to travel costs						
Activity-related equipment and investment costs	€ 305.504	100.579,03	46.805,60	€ 147.385	€ 158.120	-52%
Monitoring, evaluation and auditing	€ 180.000	24.680,00	26.639,89	€ 51.320	€ 128.680	-71%
Total	**€ 485.504**	**€ 125.259**	**€ 73.445**	**€ 198.705**	**€ 286.800**	**-59%**
Contengencies	**€ 363.950**					

Total budget 2024-2029	€ 9.098.752
Actuals	€ 2.456.358
Budget avalaible 2025	€ 6.642.394
Percentage of the implementation progress	-73%

8.1 Explication des écarts, taux de mise en œuvre et retards

WWn

En 2025, le programme est demeuré globalement conforme au budget annuel, avec une sous-exécution de 21 %. Toutefois, un écart est observé au niveau de la ligne budgétaire relative aux coûts directs du personnel non local de la Composante 2. Cet écart s'explique par des circonstances exceptionnelles et non récurrentes survenues au cours de l'exercice :

- WWn a dû se conformer à de nouvelles exigences légales aux niveaux local et national, impliquant des procédures d'enregistrement et de conformité menés en coordination avec le CNV. Ces démarches ont mobilisé de manière significative les équipes locales et du siège (composante 1, 16%).
- WWn, AUXFIN et Agriterra ont été fortement sollicités dans le cadre du premier cycle d'audits (trois audits 4400 et trois audits 805). Comme attendu pour un premier exercice, la charge de travail s'est avérée plus élevée que pour les cycles futurs, en raison d'exigences renforcées en matière de documentation et de justification.
- Le départ imprévu du chef de projet a nécessité une réorganisation rapide et un transfert accéléré des responsabilités, entraînant une augmentation temporaire de la charge de travail.
- Certaines activités relevant de la catégorie « other direct program costs » ont été reportées à l'exercice 2026 pour des raisons indépendantes de notre volonté. Ce report explique le faible niveau d'exécution observé dans cette catégorie, tant au niveau de la composante 1 (-41 %) que de la composante 2 (-35 %).

Les dépenses relatives au personnel local au niveau de la composante 1 enregistrent une sous-exécution de -17 %. Cette situation s'explique par le report à 2026 de certaines activités initialement prévues en 2025.Par ailleurs, la ligne budgétaire « Monitoring, Evaluation and Auditing » présente une sous-exécution de -11 %, en raison d'un coût d'audit inférieur aux prévisions initiales. S'agissant de la composante 2, « NGO & travel related costs », une sous-exécution de -13 % est constatée. Celle-ci s'explique par la non-réalisation de plusieurs activités d'Agriterra, ce qui a entraîné l'absence de déplacements associés.

Malgré ces contraintes, le programme a maintenu une performance financière globalement satisfaisante et a assuré la continuité des activités planifiées.

World Waternet applique un cadre comptable strict garantissant l'intégrité, la transparence et la responsabilité de ses rapports financiers. L'organisation utilise la comptabilité d'engagement, distingue clairement dépenses payées et obligations en cours, et rattache chaque coût aux activités approuvées, appuyé par des justificatifs adéquats. Les recettes sont enregistrées dès leur encaissement, selon la structure budgétaire approuvée, et les engagements envers les partenaires locaux sont présentés séparément pour une visibilité complète.

Les politiques comptables sont transparentes et alignées sur le budget et les états financiers annuels. L'allocation des coûts indirects et frais généraux suit une méthodologie fondée sur les dépenses réelles et le budget modèle. Tout écart budgétaire supérieur à 10 % est expliqué. Les procédures de passation des marchés respectent strictement les règles internes : sélection objective des fournisseurs, demandes de plusieurs offres au-delà d'un certain seuil, et justification de toute exception. Les taux horaires dépassant les plafonds établis sont également déclarés et motivés.
Grâce à ces pratiques, World Waternet assure la fiabilité de ses états financiers individuels et de leur consolidation, renforçant ainsi la confiance des bailleurs, auditeurs et partenaires dans sa gestion financière.

AUXFIN

La version test de l'application mobile WaterCoach a connu un retard en raison de la phase de développement qui s'explique par les ajustements successifs effectués afin d'améliorer la qualité et la cohérence graphique de l'application.

Au départ, le planning 2025 des activités d'AUXFIN dans le cadre d'ECDD-GIRE indiquait que la version test de l'application WaterCoach devait être disponible en avril 2025. Pourtant, alors que la version de base de l'application était disponible, les ajustements successifs demandés par les acteurs du projet afin d'améliorer la qualité et la cohérence graphique de l'application, ont commencé à retarder cet objectif.
Parallèlement, un autre élément ayant ralenti la disponibilité de la version test du WaterCoach, est la digitalisation des mesures 3R (Digue filtrante, Vétiver et Cordon pierreux) qui avançait elle aussi à un rythme ralenti du au long processus d'ecrirture des modules, la validation des scripts, la mobilisation des acteurs et du materiel, la formation theorique et enfin la realisation concrete sur le terrain couplee aux tournages. Les premiers tournages ont eu lieu en mai 2025, et le canevas des amendements de la pré-validation était disponible en août 2025 chez AUXFIN pour intégration des premières corrections. Les amendements ont été réalisés en Septembre 2025 puis les vidéos corrigées ont été retransmises.

Malgré le retard, le temps supplémentaire nécessaire pour parvenir à une conception finale et obtenir un contenu vidéo de qualité a permis d'obtenir un bon résultat.

En conséquence, les dépenses sont légèrement inférieures au budget d'AUXFIN, s'élevant à 184 810 € en 2025, contre 208 236 € prévus (taux de consommation de 89 %). Le déficit de 23 426 € sera nécessaire en 2026.

Agriterra

Pour ce qui est du coûts de personnel, l'enveloppe globale a été maîtrisée. Le dépassement de 10 470,82 € sur la ligne Conseiller Coopératif (2.02) a été compensé par le solde disponible sur la ligne Conseiller Junior (2.03), dont la charge de travail a été inférieure aux prévisions.

Les autres coûts du programme ont enregistré un écart qui s'explique par des retards dans la mise en œuvre de plusieurs activités (étude de base, diagnostics, développement de contenus), qui n'ont enregistré aucune dépense en 2025. Par ailleurs, la ligne Conseil Direct (1.06) dépasse de 5 806,86 €, en raison du rattrapage de services non fournis en 2024, portant le dépassement net effectif à 2 462,86 € sur l'ensemble du programme.

Les frais de déplacement enregistrent des dépassements sur le transport local; et les per diem locaux liés à la participation d'Agriterra à des activités transversales organisées par WWn, non prévues initialement au budget.

Quant aux équipements, les achats de téléphone et ordinateur, initialement prévus en 2024, ont été effectués en 2025, générant un léger dépassement compensé par des économies sur les autres postes (loyer, fournitures, frais juridiques).

En termes de conclusion, le solde global de 56 660,10 € reflète principalement des retards dans l'exécution de certaines activités. Ces activités sont prévues d'être réalisées dans les prochaines phases du programme. Les dépassements ponctuels observés sur certaines lignes ont été compensés par des économies sur d'autres postes, garantissant ainsi la maîtrise globale du budget.

9. Annexe 1 : Tableaux bilan PTBA 2025

Le tableau ci-dessous fait la synthèse des résultats atteints par activité au cours de l'année 2025

Activité	% d'atteinte	Commentaires
Composante 1: Renforcement des capacités en matière de GIRE et de gouvernance locale soutenues par le digital		
R.1.1 Les usagers et les partenaires sont formés et disposent selon leur besoin des ressources et savoirs de base indispensables à une GIRE locale efficiente à travers des canaux digitaux		
A1. Développer le *WaterCoach* sur l'amélioration de la gestion des ressources en eau	97%	Ce taux témoigne d'un avancement quasi-total vers son achèvement.
A2. Adapter la plateforme UMVA pour l'apprentissage en ligne GIRE (E-learning)	33%	Ce taux témoigne d'un retard dans l'exécution, car la plateforme aurait dû être opérationnelle dès le premier trimestre.
A3. Creer et former les groupes cibles (usagers de l'eau) à la prise en main des ressources et outils digitaux développés via la mise en place de G50 axés eau	73%	Avancer significatif
A4. Digitaliser le processus de création et de fonctionnement des Comités Locaux de l'Eau (CLE)	100%	Objectif atteint
A5. Développer des outils numériques de formations et d'auto-formations GIRE à partir des différents documents guides	75%	Avancer significatif
R1.2 Les capacités des différents groupes d'acteurs sont renforcées en matière de GIRE et de ses implications aux plans technique et organisationnel		
A1. Elaborer un Plan de Renforcement des Capacités (PRC) des acteurs	100%	Objectif atteint
A2. Mettre en œuvre le plan de renforcement des capacités des acteurs	100%	Objectif atteint
A3. Capitaliser les bonnes pratiques et effectuer des partages d'expériences entre acteurs	25%	Avancée partielle par rapport a l'objectif 2025
R1.3 Le leadership des femmes et des jeunes est renforcé		

Activité	% d'atteinte	Commentaires
A1. Former les communautés locales, en particulier les femmes sur les techniques 3R (Rétention-Recharge-Réutilisation)	100%	Objectif atteint
A3. Accompagner les initiatives GIRE des femmes et des jeunes	100%	Objectif atteint, néanmoins les sous-activités réalisées cette année n'intègrent pas l'accompagnement des initiatives GIRE
R1.4 Les communautés et autres parties prenantes ont adopté et mettent en pratique une communication bienveillante, non violente et sensible au conflit		
A1. Élaborer une cartographie des tensions relatives à l'usage des ressources en eau	0%	Ramené à 2026
A3. Réviser et mettre en œuvre les plans de communication des CLE.	50%	Des plans de communication triennaux sont disponible et sont en attente de leur mise en œuvre
Composante 2: Amélioration de la gestion qualitative et quantitative des ressources en eau au profit de tous les usages		
R.2.1 Les eaux et les sols sont restaurés et exploités équitablement pour tous les usages		
A1.Mettre en œuvre des pratiques locales GIRE axées sur le principe 3R	50%	Cette activité accuse un retard. Elle dépend de l'exécution des différentes agences car elle a été reversée aux agences
A2. Développer et mettre en œuvre les plans locaux GIRE d'aménagement intégré et écosystémique des micro-bassins des retenues d'eau.	100%	Cette activité accuse un retard. Elle dépend de l'exécution des différentes agences car elle a été reversée aux agences
A3. Mettre en œuvre des solutions simplifiées d'accompagnement GIRE climato résiliant autour des barrages curés et des boulis réalisés	75%	Elle dépend de l'exécution des différentes agences. Ce taux est dû à un retard de signature des protocoles.
A4. Développer des pratiques d'agroforesterie (reboisement avec des arbres fertilitaires et fruitiers) sur les berges	50%	Avancée partielle par rapport à l'objectif 2025. Ce taux est dû à un retard de signature des protocoles
R.2.2 Les communautés disposent de ressources en eau suffisantes en quantité pour les différents usages		

Activité	% d'atteinte	Commentaires
A1. Curer (désensabler) les réservoirs d'eau au profit des communautés	33%	Pour cette activité, la stratégie de mise en œuvre et toujours en cours d'élaboration.
A2. Réaliser des ouvrages de micro-mobilisation à travers des bassins de collecte des eaux de ruissellement (BCER) et des boulis au profit des communautés	100%	Objectifs atteint
A3. Mettre en place des infrastructures d'approvisionnement en eau potable dans les zones périurbaines en soutien aux communautés vulnérables	20%	Cette activité est en état de latence car elle a fait face à un problème de site, bloquant sa progression jusqu'à résolution
R.2.3 Les plans communautaires de suivi des ressources en eau développés sont opérationnalisés		
A1. Actualiser les plans de suivi des ressources en eau au niveau communautaire	100%	Activité terminée
A2. Mettre en œuvre les pratiques des plans communautaires de suivi des ressources en eau développés.	100%	Objectif atteint
R.2.4 Les communautés et partenaires mettent en place en toute autonomie, des actions de préservation de la qualité et quantité des ressources en eau et milieux connexes		
A.1. Scoping, évaluation et sélection des organisations paysannes /coopératives et collecte des données de base pour le développement du *WaterCoach* et AgriCoach	100%	Activité terminée
A2. Développement de services durables de gestion d'eau et climato résilients au sein des coopératives	0%	Activité non exécuté
A3. Réalisation de système d'irrigation sur des espaces autour des barrages et des boulis	0%	Activité non exécuté
A4. Promotion de pratiques agroécologiques liées avec une gestion d'eau durable	0%	Activité non exécuté
A5. Production des bio-solutions lies avec gestion durable de l'eau, gères par des jeunes et des femmes	50%	objectif atteint partiellement

Activité	% d'atteinte	Commentaires
A7. Fonds d'investissement et d'innovation pour la gestion durable de l'eau (Mise en place d'un mécanisme de microcrédit pour les petites installations hydrauliques)	25%	Etant une activité processus, un long temps a été observé avant l'identification d'une structure compétente pour la mise en place du mécanisme.
A8. Initier des actions de protection des zones de recharge et les nappes phréatiques	100%	objectif atteint
A9. Développer l'utilisation du Chryzopogon Zizanioides pour la protection des bassins versants	100%	objectif atteint
A10. Valoriser les ressources en eau présentes dans la Ceinture Verte de Ouagadougou au profit des communautés	60%	objectif atteint partiellement
A11. Equiper et accompagner les jeunes et les femmes pour la valorisation les plantes aquatiques envahissantes	50%	objectif atteint partiellement